



Fotodokumentácia skutočného stavu po ukončení projektu



Vstup do parku terénne úpravy pre výsadbu a výsadba stromov



Začiatok náučného chodníka infotabula 1 (hore i dolu)







Náučný chodník východná a západná vetva infotabula 2 (+ brigádnicky osadená knižná skrinka)



Západná vetva chodníka, terénne úpravy výsadba vzrastlých stromov v baloch



Východná vetva náučného chodníka, terénne úpravy, infotabula 3, lavička a smetná nádoba




Východná vetva chodníka, terénne úpravy výsadba stromov v baloch, pohľad spätný



Východná vetva chodníka, infotabula 3 studia parku, lavička a smetná nádoba



Dominanta parku č. 1 Jazierko s ostrovčekom - terénne úpravy a mulčovacie práce po výsadbe



Spojenie vetiev náučného chodníka pri jazierku južná časť, infotabuľa 4 parkové dreviny a porasty



Dominanta parku č. 2 – rekonštruovaný altánok nová drevená strecha, oceľ. konštrukcia, dlažba, náter



Nová atrakcia parku č. 1 telocvičňa v prírode



Nová atrakcia parku č. 1 telocvičňa v prírode - infotabuľa č. 5



Juhozápadná časť náučného chodníka od telocvične v prírode k preliezкам úzky a široký chodník




Juhozápadná časť náučného chodníka od telocvične v prírode k altánku, úzky a široký chodník



Nová atrakcia parku č. 2 zostavy preliezok - infotabula č. 6



Náučný chodník úzky západná časť lavička, smetná nádoba, výsadba stromov a trávová plocha vedľa živého plotu



Dominanta parku č. 2 – rekonštruovaný altánok zo západnej strany



Altánok




Zostava preliezok



Knížná boudka (brigádnicky)



Západná vetva náučného chodníka , spojenie úzkej a širokej časti od zostavy preliezok



Vľavo: Západná časť parku od zástavby RD, živý plot s predchádzajúcej výsadby, založenie lesnej lúky, úprava trávových porastov po stavebných prácach, zasiatie trávnik



Vpravo: Západný vstup do parku, terénne úpravy a mulčovanie plôch okolo živého plotu deliaceho park od zástavby RD – infotabuľa vľavo bez výplne (brigádnicke nad rámec projektu ako príprava na II.etapu rekonštrukcie parku)



Defibrilátor – umiestnenie v areáli parku na prístavbe k NKP Kaštieľ, po rekonštrukcii kaštieľa bude trvale osadený na vstup do Kaštieľa





Infotabula 1 NKP Kaštieľ Sokolovce
info o projekte rekonštrukcie




Infotabula 2 História NKP



Infotabula 3 info o rekonštrukcii parku



Infotabula 4 Popis drevín a porastov v parku





SOKOLOVCE
oficiálne stránky obce

Rýchla navigácia: [Rekonštrukcia NKP Park Sokolovce 1.etapa](#)
Vyhľadávanie:
HLADAJ


- DOMOV
- SAMOSPRÁVA
- ŠKOLSTVO
- KULTÚRA
- ŠPORT
- FARNOSŤ
- POŠTA
- OBEC A OKOLIE
- KONTAKT
- ÚRADNÁ TABUĽA
- VIRTUÁLNY CINTORÍN
- GDPR
- ZMO
- Voľby do orgánov samosprávy a do orgánov samosprávnych krajov 2022
- OZ Zachráňme Sokolovský kaštieľ
- Územný plán obce Sokolovce
- DARUJ 2%
- ÚPSVaR
- PROJEKTY
 - Riešenie migračných výziev v obci Sokolovce v dôsledku vojenskej agresie voči Ukrajine
 - Rekonštrukcia NKP Park Sokolovce výsadba drevín
 - Rekonštrukcia NKP Kaštieľ Sokolovce - obstaranie projektovej dokumentácie
 - Rekonštrukcia NKP Park Sokolovce 1.etapa
- VOĽBY

REKONŠTRUKCIA NKP PARK SOKOLOVCE 1.ETAPA

Rekonštrukcia NKP Park Sokolovce 1.etapa

	2 koordinacna situacia stavby.pdf	869,28 kB	stiahnuť
	plagat a3 informovanost o projekte.pdf	266,45 kB	stiahnuť

[Zdieľať na Facebooku](#)



INFO O AKTUALITÁCH

Váš e-mail:

© 2013 Obec SOKOLOVCE : [Správca obsahu \(Obec SOKOLOVCE\)](#) : [Technická podpora \(AY Productions & Missberry s.r.o.\)](#) : [Generuje AYCon CMS](#)
[Vyhlásenie o prístupnosti](#) : [Ochrana osobných údajov](#) : [Právne informácie](#) : [RSS](#)
 Posledná aktualizácia: 2015-03-03 19:52:06 – [Úprava stránky](#)

Print screen web stránky prijímateľa – informovanosť o projekte



Projekt:

Rekonštrukcia NKP Park Sokolovce 1.etapa

Realizované s finančnou podporou Ministerstva investícií, regionálneho rozvoja a informatizácie Slovenskej republiky – program Podpora regionálneho rozvoja

<p>Cieľ:</p> <p style="font-size: x-small;">Cieľom projektu je rekonštrukcia a revitalizácia výnimočného priestoru v exteriéri centra obce – časti Národnej kultúrnej pamiatky Park Sokolovce, vybudovaním prvkov novej a obnovou prvkov starej zachránenej infraštruktúry pre pohybové, voľnočasové a športové aktivity nesúťažného charakteru.</p> <p style="font-size: x-small;">Projektom sa zabezpečí dovybavenie priestorov novým mobiliárom pre aktívny oddych, športové a pohybové vyžitie, relax a odpočinok obyvateľov všetkých generácií. Cieľom projektu je zlepšiť občiansku vybavenosť mimoriadne historicky vzácneho a ekologicky hodnotného územia a rozšírením infraštruktúry podporiť rozvoj telesnej kultúry, nesúťažného športu, pohybu v prírode a turistiky.</p>	<p>Prijímateľ: Obec Sokolovce</p> <p>Celkový rozpočet projektu: 213 542,43 EUR</p> <p>Výška finančnej dotácie: 202 865,27 EUR</p> <p>Doba realizácie: 07 – 12 / 2023</p>
---	--

Využívanie projektu:





Dobrovolná brigádnická činnosť



Výstupy projektu dokladované overeným súpisom prác a dodávok a prevzaté prijímateľom dotácie.

1182 m² nových trávnikov na rekultivovaných plochách po stavebnej činnosti

419 m² kvitnúcej lúky

906 m² mulčovaných plôch po predchádzajúcej výsadbe

226 ks drevín vinca major a minor

21 vzrastlých stromov s balom

948,5 m² rekonštruovaných chodníkov a spevnených plôch pod 10 ks nových lavičiek, 8 ks smetných košov,

761 m² starých chodníkov a 9 lavičiek nahradených novou sieťou chodníkov lavičiek a smetných košov

71 m² novej dlažby v altánku, 94,5 m² novej plechovej strešnej krytiny v altánku, 984 kg oceľových väzníkov, 177 m² náterov oceľových a 314 m² drevených konštrukcií,

Zostavy na preliezanie pre deti z prírodných materiálov na ploche 132 m², s použitím celkom 175 bm agátovej guľatiny

Telocvičňa v prírode pre šplh po žrdi, hrazdy a rebriny na ploche 90 m²

náučný chodník so 6 ks informačných tabúl na celkovej dĺžke 442 bm (356 bm široký chodník + 86 bm úzky chodník s oceľovou obrubou) s 10 lavičkami a 8 ks smetnými košmi

AED defibrilátor s vybavením pre poskytnutie prvej pomoci umiestnený v areáli parku

Sumarizácia:

Celkom projektom priamo dotknutých a revitalizovaných, resp. novo využitých plôch: 3 818,5 m².

1 náučný chodník o histórii a budúcnosti NKP Kaštieľ a Park Sokolovce v dĺžke 442 bm,

2 nové miestne atrakcie - priestory pre relax a šport v prírode – Telocvičňa v prírode a Zostavy pre preliezanie

1 inovačný prvok pre rast kvality života a ochrany zdravia – defibrilátor na verejne dostupnom mieste

Trvalé sprístupnenie verejnosti pre 1400 obyvateľov a cca 3500 návštevníkov obce

Trvalá informovanosť o projekte formou 6 ks informačných tabúl v parku, web stránka obce

Záchrana NKP Part Sokolovce s predpokladom následnej záchrany NKP Kaštieľ

Inicializácia aktivít všetkých skupín obyvateľov i návštevníkov obce k spoluúčasti na záchrane NKP formou brigádnickej činnosti (účasť v roku 2023 na 5 brigádach cca 500 osôb)

Jednotkové náklady na m² revitalizovaného územia NKP:

196 655, 53 EUR / 3818,5 m² = 51,50 EUR/m² (z dotácie 48,92 EUR/m²)